

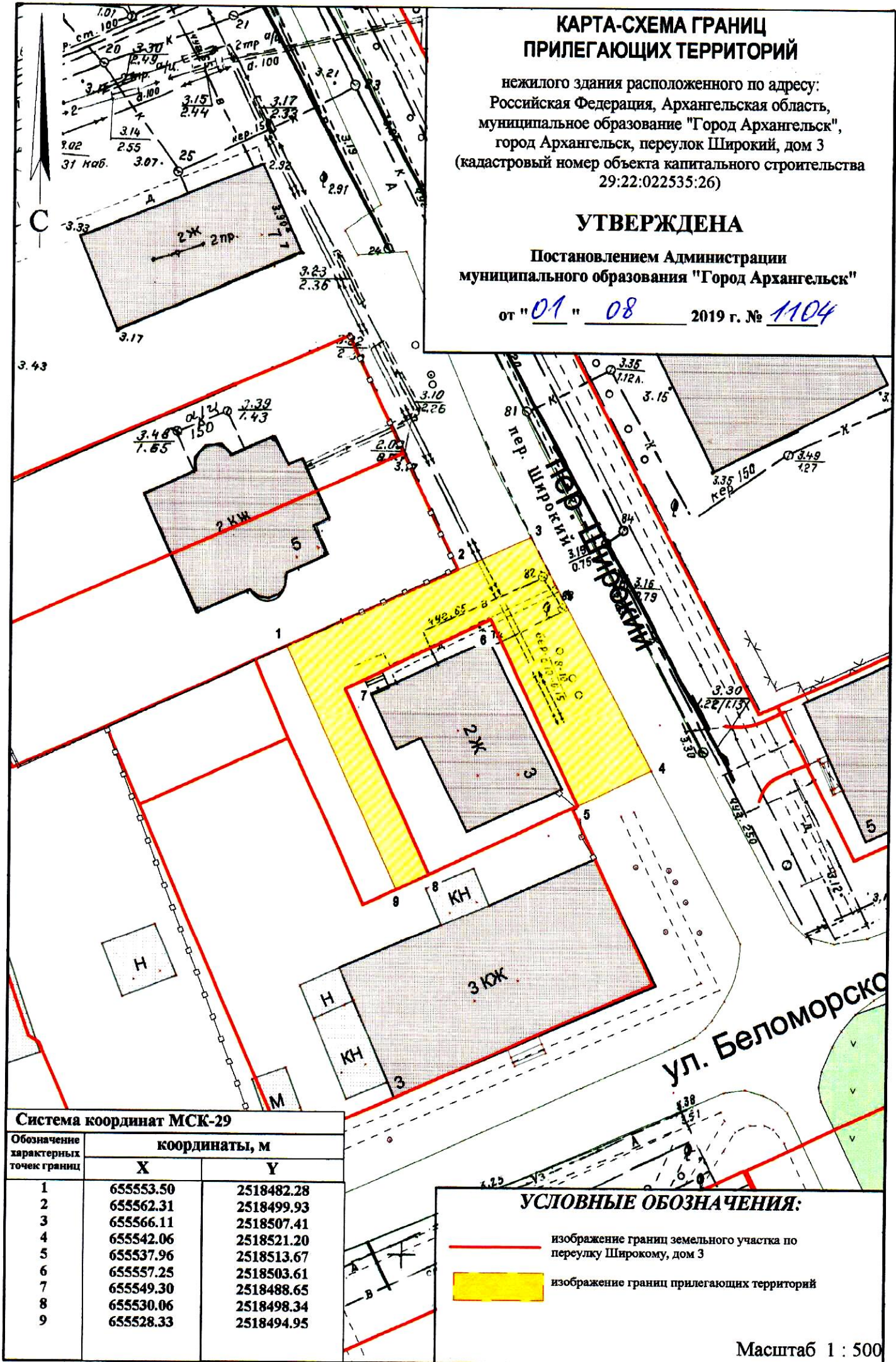
КАРТА-СХЕМА ГРАНИЦ ПРИЛЕГАЮЩИХ ТЕРРИТОРИЙ

нежилого здания расположенного по адресу:
Российская Федерация, Архангельская область,
муниципальное образование "Город Архангельск",
город Архангельск, переулок Широкий, дом 3
(кадастровый номер объекта капитального строительства
29:22:022535:26)

УТВЕРЖДЕНА

Постановлением Администрации
муниципального образования "Город Архангельск"



от "01" 08 2019 г. № 1104



Система координат МСК-29

Обозначение характерных точек границ	координаты, м	
	X	Y
1	655553.50	2518482.28
2	655562.31	2518499.93
3	655566.11	2518507.41
4	655542.06	2518521.20
5	655537.96	2518513.67
6	655557.25	2518503.61
7	655549.30	2518488.65
8	655530.06	2518498.34
9	655528.33	2518494.95

УСЛОВНЫЕ ОБОЗНАЧЕНИЯ:

-  изображение границ земельного участка по переулку Широкому, дом 3
-  изображение границ прилегающих территорий

Масштаб 1 : 500